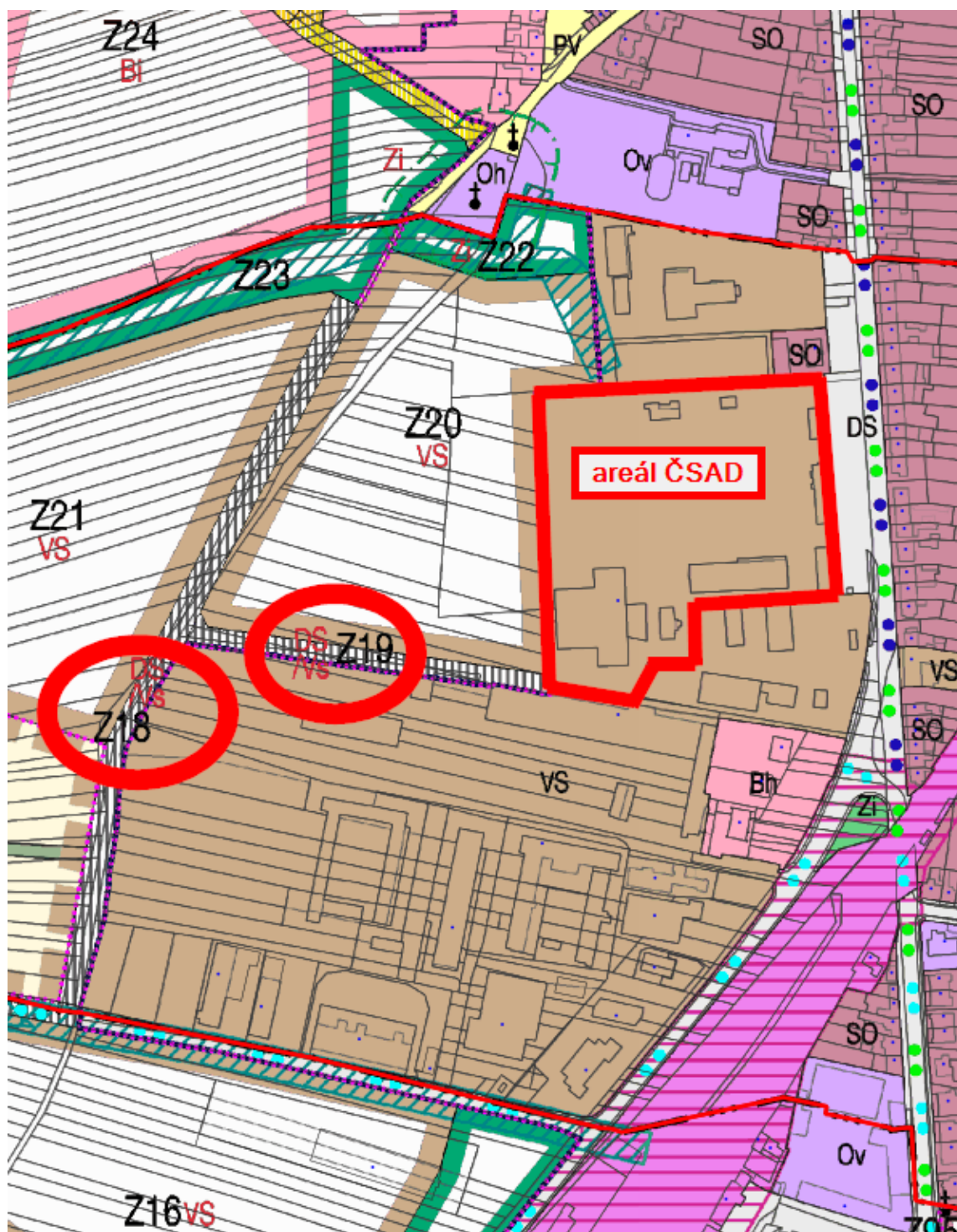


Úkol ZM

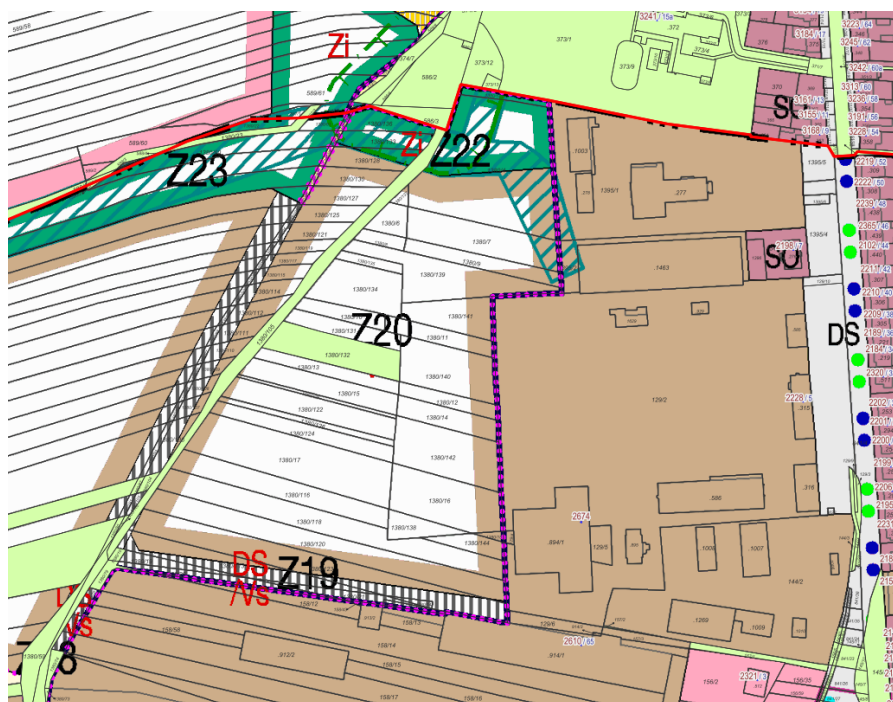
Možnost propojení areálu LIDL v Boršově zezadu od Boršova

Stávající územní plán města upravuje plochy pro veřejné komunikace v předmětné lokalitě, jedná se o zastavitelné plochy Z18 a Z19:

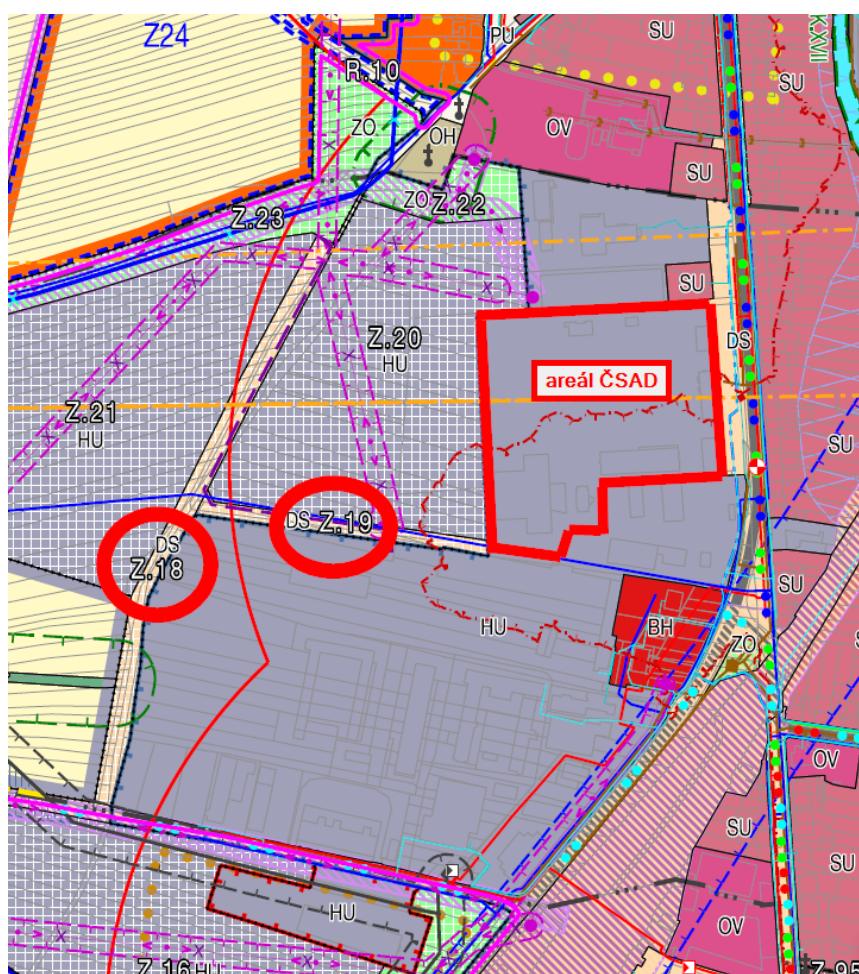
Z18	plocha dopravní infrastruktury	DS	Kyjov, Nětčice	Bukovanská	• řešit obsluhu okolních navržených lokalit
Z19	plocha dopravní infrastruktury	DS	Nětčice	Nětčice - západ	• řešit obsluhu navazující navržené lokality a stávajících výrobních areálů



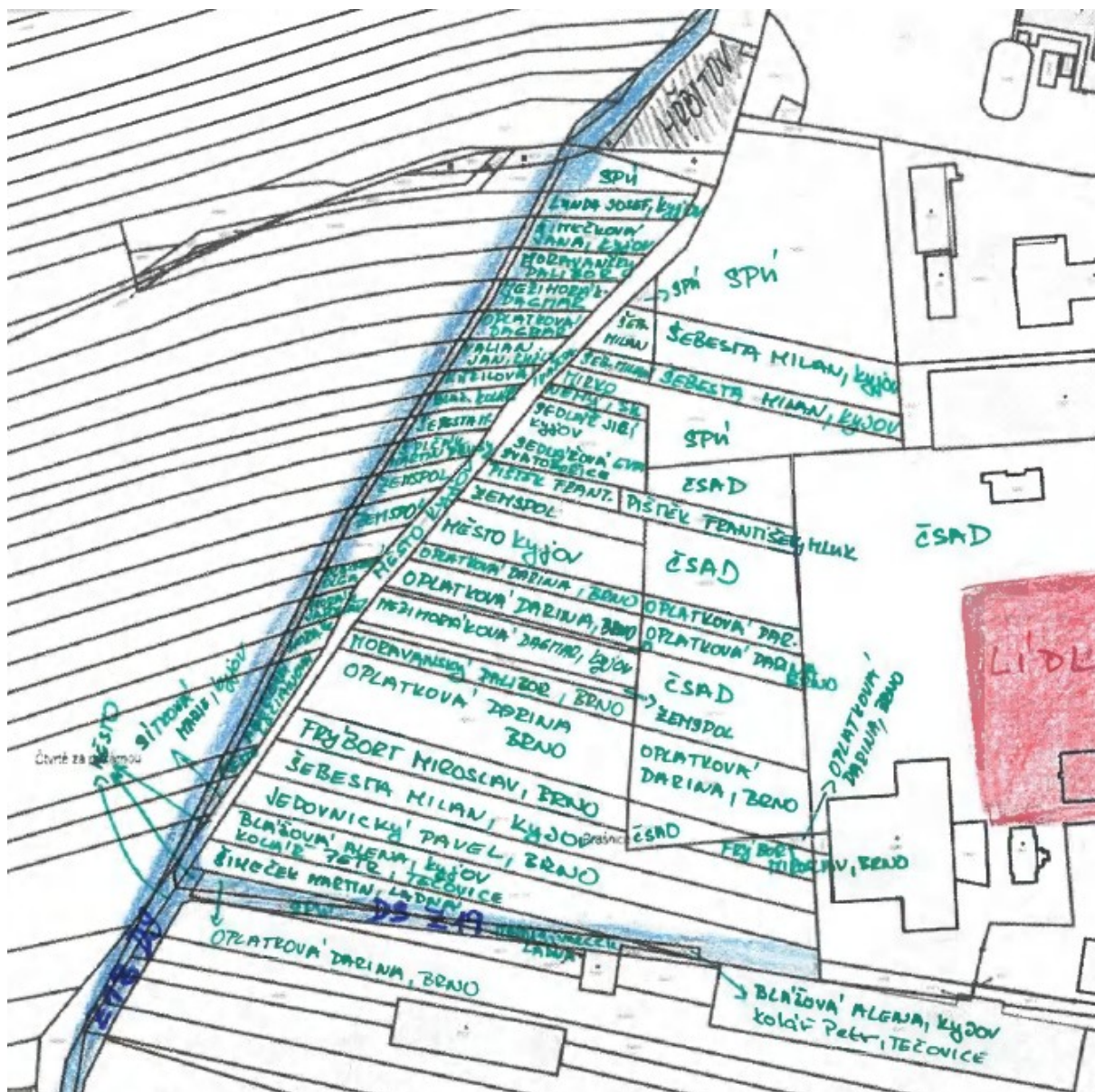
Majetková podstata města je v této lokalitě bohužel velmi malá, takže realizaci musí předcházet majetkoprávní vypořádání pozemků. Pozemky města jsou vyznačeny zeleně:



Dokončovaná změna č. 3 územního plánu plochy pro veřejné komunikace zachovává:



Vlastnictví pozemků v lokalitě:



28.11.2025

Roman Pekárek, vedoucí odboru rozvoje města

Mgr. Markéta Pírková, vedoucí majetkoprávního odboru